



REPORTE DE VISITA A MONUMENTO CARTOGRÁFICO

Versión del documento: 2



Fecha de Creación: 20-Sep-2008

Última Actualización: 03-mar-2012

Autor / Mantenedor:
Marco-Luis SALCEDO TOVAR / Héctor Carrero

E-Mail: mlsalcedo@cantv.net / geohirca@yahoo.com

© 2008-2009, Grupo GPSYV.NET

DESIGNACIÓN DEL HITO:	ESTADO:	MUNICIPIO:	FECHA:	
PUNTA MACOLLA	FALCON		19/07/2011	
VISITADO POR:	E-MAIL:	IGVSB		
Luis Pages	Patafondo2.0@hotmail.com			
LATITUD:	LONGITUD:	ALTURA (m)	DATUM:	
12 05 42.43	70 12 38.09	15	WGS-84	
ORDEN	NORTE:			ESTE:
C	1337363			368255
CROQUIS:		UBICACIÓN REFERENCIAL:		
				
ACCESO:	Conduciendo 34 kms por la carretera de tierra llamada la Perimetral saliendo de los Taques el vértice se encuentra al pie del Faro de Punta Macolla			
INSCRIPCIÓN:	MOP CARTOGRAFIA NACIONAL NIVELACION GEODESICA MARCA BM II III 3 27 2 1978			
ESTADO GENERAL:	BIEN			



REPORTE DE VISITA A MONUMENTO CARTOGRÁFICO

Versión del documento: 2

Fecha de Creación: 20-Sep-2008


Última Actualización: 03-mar-2012

Autor / Mantenedor:
Marco-Luis SALCEDO TOVAR / Héctor Carrero

E-Mail: mlsalcedo@cantv.net / geohirca@yahoo.com

© 2008-2009, Grupo GPSYV.NET

PRIMER PLANO DEL HITO:





**REPORTE DE VISITA
A MONUMENTO
CARTOGRÁFICO**

Versión del documento: 2

Fecha de Creación: 20-Sep-2008

Última Actualización: 03-mar-2012

Autor / Mantenedor:
Marco-Luis SALCEDO TOVAR / Héctor Carrero

E-Mail: mlsalcedo@cantv.net / geohirca@yahoo.com

© 2008-2009, Grupo GPSYV.NET