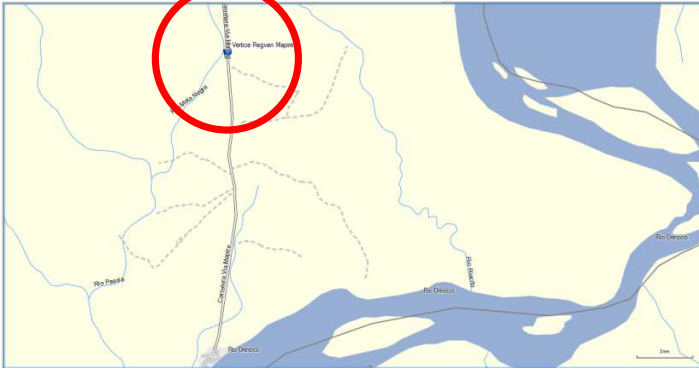



	REPORTE DE VISITA A MONUMENTO CARTOGRAFICO	Versión del documento: 6
		Fecha de Creación: 20-Sep-2008
		Última Actualización: 20-jun-2012
		Autor / Mantenedor: Marco-Luis SALCEDO TOVAR / Héctor Carrero
		E-Mail: mlsalcedo@cantv.net / geohirca@yahoo.com
© 2008-2009, Grupo GPSYV.NET		

DESIGNACIÓN DEL HITO:		ESTADO:	MUNICIPIO:	FECHA:	
Regven Mapire N° 57		Anzoátegui	Monagas	23-Ago-2011	
VISITADO POR:		E-MAIL:		TELÉFONO:	
Mauricio Pagavino		mpa.gpsyv@gmail.com		(código) número	
FABRICANTE RECEPTOR GPS:	MODELO / VERSIÓN:	TIPO DE ANTENA:		SATELITES OBSERVADOS / DOP:	
Garmin	GPSmap 62s	Quad Helix Integrada		11	
LATITUD:		LONGITUD:		ALTURA (m)	
Norte 7°53'06,2454"		Oeste 64°42'11,4149"		86,110 (m)	
ZONA UTM:	NORTE:	ESTE:			WGS-84
20P	871.974,936 m	312.232,978 m			
CROQUIS:			UBICACIÓN REFERENCIAL:		
					
ACCESO:	A unos 15 a 16 km desde Mapire y en dirección de San Diego de Cabrutica, por la vía asfaltada, en ambiente rural, a mano derecha hay un corte de carretera de unos 2 m de altura que se sube a pie, y allí está el vértice.				
INSCRIPCIÓN:	MARNR CARTOGRAFIA NACIONAL VENEZUELA – VERTICE DE TRIANGULACION POLIGONAL – REGVEN 1.995 – MAPIRE – N 57				
ESTADO GENERAL:	Hito en buen estado. En este reporte se indican solamente las coordenadas oficiales; las del GPS pueden verse en la fotografía.				



REPORTE DE VISITA A MONUMENTO CARTOGRAFICO

Versión del documento: 6

Fecha de Creación: 20-Sep-2008

Última Actualización: 20-jun-2012

Autor / Mantenedor:
Marco-Luis SALCEDO TOVAR / Héctor Carrero

E-Mail: mlsalcedo@cantv.net / geohirca@yahoo.com

© 2008-2009, Grupo GPSYV.NET

PRIMER PLANO DEL HITO:




VISTA DESDE EL NORTE:

VISTA DESDE EL ESTE:

Insertar foto panorámica desde el hito hacia la

Insertar foto panorámica desde el hito hacia

	REPORTE DE VISITA A MONUMENTO CARTOGRÁFICO	Versión del documento: 6
		Fecha de Creación: 20-Sep-2008
		Última Actualización: 20-jun-2012
		Autor / Mantenedor: Marco-Luis SALCEDO TOVAR / Héctor Carrero E-Mail: mlsalcedo@cantv.net / geohirca@yahoo.com
© 2008-2009, Grupo GPSYV.NET		

dirección cardinal indicada	la dirección cardinal indicada
VISTA DESDE EL SUR:	VISTA DESDE EL OESTE:
Insertar foto panorámica desde el hito hacia la dirección cardinal indicada	Insertar foto panorámica desde el hito hacia la dirección cardinal indicada