
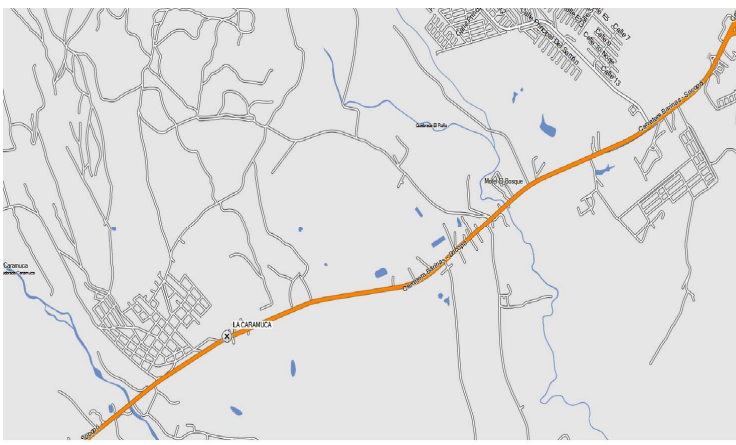



REPORTE DE VISITA

DESIGNACIÓN DEL HITO:		ESTADO:	MUNICIPIO:	FECHA:
La Caramuca		Barinas	Barinas	19.05.2013
VISITADO POR:	E-MAIL:			
Luis Pages	patafondo2.0@hotmail.com		http://www.panoramio.com/photo/90551950	
LATITUD:		LONGITUD:		ALTURA: m
N8 35 44.9		W70 18 52.6		209
ZONA UTM:	NORTE:	ESTE:	WGS-84	
19 P	950414	355336		
CROQUIS:			UBICACIÓN REFERENCIAL:	
				
ACCESO:	Se recorren desde Barinas del Distribuidor Los Pinos 5.8kms por la Troncal 5 en dirección a San Cristóbal, el Vértice está ubicado al frente de Hidropotable Varina en la entrada de la población de La Caramuca, está protegido por tres postes azules			
INSCRIPCIÓN:	<i>Instituto Geográfico Venezolano Simón Bolívar, Red Geodésica Municipal, Barinas, Vértice N° 6, 2001, La Caramuca</i>			
ESTADO GENERAL:	El hito se encuentra en buen estado de conservación.			

PRIMER PLANO DEL B.M.

